



PLAN DE PRÉVENTION  
DES RISQUES D'INONDATION ET COULÉES DE BOUE  
ENTRE LAVERSINE ET CHEZY EN ORXOIS  
SECTEUR VALLÉE DU RU DE RETZ

**Carte du zonage réglementaire  
au 1/14 000**


Commune de Puiseux-en-Retz  
**décembre 2007**



**I. Généralités**

-  Limite communale
-  Cours d'eau permanent (sens d'écoulement)

**II. Le zonage réglementaire**

-  Zone rouge débordement de ru
-  Zone rouge ruissellement coulée de boue
-  Zone bleue débordement de ru
-  Zone bleue ruissellement coulée de boue
-  Zone blanche
-  Espaces à préserver



Source: IGN